




MAAKORRALDUSKAVA

Võru maakonnas Rõuge vallas Tsirgupalu külas asuvale Kraavi kinnisasjale (registriosa nr 2846841, katastritunnus 69701:002:0105, omanik Eesti Vabariik, riigivara valitseja Kaitseministeerium) juurdelõike tegemiseks



Leppemärgid:

-  katastriüksuste piirid
-  juurdelõige
-  Kraavi katastriüksuse piir pärast juurdelõike tegemist (piir kulgeb Rõuge jõe telgjoonel)

Kooskõlastus:

Kaitseministeeriumi esindaja /allkirjastatud digitaalselt/

Koostaja:

Maa-ameti maareformi osakonna nõunik

Anu Sootla /allkirjastatud digitaalselt/

Koostamise kuupäev: 11.06.2024